


maître d'ouvrage  
**Préfecture  
d'Eure-et-Loir**  
  
Liberté - Égalité - Fraternité  
REPUBLIQUE FRANÇAISE

Établi par :  
Pôle Connaissance des  
Territoires









Commune de  
**NOGENT-LE-PHAYE**

**PLAN DES CONTRAINTES**

Date de réalisation : 29 Juin 2021

maître d'oeuvre  
**Direction Départementale  
des Territoires d'Eure-et-Loir**  
Service de la Connaissance  
des Territoires et de la Prospective  
17, place de la République - CS 40517  
28008 CHARTRES CEDEX  
tél : 02 37 20 40 60

**LEGENDE**

-  Zone inondable  
(hors Plan de Prévention des Risques Naturels inondation)
- Cavités :  
  -  carrière
- Classement sonore des infrastructures de transports terrestres (routes)  
  -  Catégorie 1
  -  Catégorie 2
  -  Catégorie 3
  -  Projet RN154-12
- Plan d'exposition au bruit  
  -  Zone d'exposition au bruit faible (D)
  -  Zone de présomption de prescriptions archéologiques

